



# A m t s b l a t t

## für den Landkreis Kelheim



**Nr. 27 vom 20.11.2020**

Verleger: Landrat des Landkreises Kelheim Verlagsort: Kelheim Druck: Landratsamt Kelheim  
Verantwortlich für den Inhalt: Einsender bzw. Unterzeichner der jeweiligen Bekanntmachung

| <b>Inhaltsverzeichnis:</b>   | <b>Seite</b> |
|--|--------------|
| <b>Landratsamt Kelheim</b>   |              |
| Vollzug des Infektionsschutzgesetzes                                   | 421          |
| Festsetzung eines Überschwemmungsgebiets für den Sandelbach            | 425          |
| Festsetzung eines Überschwemmungsgebiets für die Große Laber           | 429          |
| Wasserrecht; Abwasserbeseitigung der Stadt Abensberg                   | 433          |
| <b>Stadt Riedenburg</b>  |              |
| Widmung, Umstufung oder Einziehung öffentlicher Straßen (Hattenhausen) | 434          |
| <b>Stadt Abensberg</b>   |              |
| Erlass des Bebauungsplanes „Am Herrensteig“ in Offenstetten            | 435          |
| <b>Zweckverband zur Wasserversorgung der Biburger Gruppe</b>           |              |
| Haushaltssatzung für das Jahr 2020                                     | 436          |



## Bekanntmachungen des Landratsamtes

Allgemeinverfügung des Landratsamtes Kelheim vom 20.11.2020  
Nr. 33 – 5300 – AllgV/003

**Vollzug des Infektionsschutzgesetzes  
Allgemeinverfügung über die Testpflicht aufgrund eines Ausbruchsgeschehens in  
der Asylgemeinschaftsunterkunft „Altes Kloster“, Klosterstraße 5, 93309 Kelheim  
zur Bekämpfung der übertragbaren Corona-Viruserkrankung COVID-19**

Das Landratsamt Kelheim erlässt auf Grundlage des § 25 Abs. 1, 2, 3 in Verbindung mit § 16 Abs. 1 S. 2, Abs. 2, 3, 5 und 8 des Infektionsschutzgesetzes (IfSG), § 65 S. 1 der Zuständigkeitsverordnung (ZustV) und Art. 3 Abs. 1 Bayerisches Verwaltungsverfahrensgesetz (BayVwVfG) in der jeweils geltenden Fassung folgende

### A l l g e m e i n v e r f ü g u n g :

1. Für alle Bewohner sowie für alle Beschäftigten der Asylgemeinschaftsunterkunft „Altes Kloster“ wird eine molekularbiologische Testung auf das Vorliegen einer Infektion mit dem Coronavirus SARS-CoV-2 angeordnet. Diese Personen werden zu einer Reihentestung des Gesundheitsamtes Kelheim am 25.11.2020 in der Asylgemeinschaftsunterkunft „Altes Kloster“, Klosterstraße 5, 93309 Kelheim, vorgeladen. Die Reihentestung wird durch einen Beauftragten des Gesundheitsamtes Kelheim in Abstimmung mit der Einrichtungsleitung und der Regierung von Niederbayern durchgeführt.
2. Ausgenommen von der Pflicht in Ziffer 1 sind Beschäftigte, die innerhalb der zurückliegenden zehn Tage bereits positiv auf das Coronavirus SARS-CoV-2 getestet wurden und sich aufgrund dessen in häuslicher Quarantäne befinden.
3. Wenn von Maßnahmen nach dieser Allgemeinverfügung betroffene Personen geschäftsunfähig oder in der Geschäftsfähigkeit beschränkt sind, ist die Erfüllung der in Ziffer 1 genannten Verpflichtung von demjenigen sicherzustellen, dem die Sorge für die Person zusteht.
4. Diese Allgemeinverfügung tritt mit Wirkung vom 25.11.2020, 00:00 Uhr, in Kraft und mit Ablauf des 28.11.2020, 24:00 Uhr, außer Kraft.
5. Diese Allgemeinverfügung ergeht kostenfrei.

## **Gründe:**

### **I.**

Nach Erkenntnissen des Gesundheitsamtes Kelheim wurde eine Bewohnerin der Asylgemeinschaftsunterkunft „Altes Kloster“ positiv auf das Coronavirus SARS-CoV-2 getestet. Die entsprechenden Befunde liegen dem Gesundheitsamt Kelheim vor. Die Infizierten sowie deren Kontaktpersonen der Kategorie I gemäß Definition des Robert-Koch-Instituts befinden sich bereits in häuslicher Isolation. Das Landratsamt Kelheim benötigt die Testergebnisse aller in Ziffer 1 genannten Personen, um Infektionsketten lückenlos nachvollziehen und bei Bedarf geeignete weitere Schutzmaßnahmen ergreifen zu können. Dies betrifft insbesondere die häusliche Isolation weiterer Infizierter und Kontaktpersonen.

### **II.**

Das Landratsamt Kelheim ist für Anordnungen gemäß § 25 Abs. 1, 2, 3 in Verbindung mit § 16 Abs. 1 S. 2, Abs. 2, 3, 5 und 8 IfSG, § 65 S. 1 ZustV und Art. 3 Abs. 1 BayVwVfG sachlich und örtlich zuständig.

Die Anordnung ergeht in Form einer Allgemeinverfügung, weil die Regelung eine Mehrzahl von Einzelfällen im Personenkreis von Beschäftigten und Bewohnern der Asylgemeinschaftsunterkunft „Altes Kloster“ betrifft.

Rechtsgrundlage der in dieser Allgemeinverfügung getroffenen Anordnungen ist § 25 Abs. 1, 2, 3 in Verbindung mit § 16 Abs. 1 S. 2, Abs. 2, 3, 5 IfSG.

Ergibt sich oder ist anzunehmen, dass jemand krank, krankheitsverdächtig, ansteckungsverdächtig oder Ausscheider ist, so stellt das zuständige Gesundheitsamt die erforderlichen Ermittlungen an, insbesondere über Art, Ursache, Ansteckungsquelle und Ausbreitung der Krankheit, § 25 Abs. 1 IfSG. Nach § 25 Abs. 3 S. 1 IfSG können die in § 25 Abs. 1 IfSG genannten Personen durch das zuständige Gesundheitsamt vorgeladen und verpflichtet werden, Untersuchungen und Entnahmen von Untersuchungsmaterial an sich vornehmen zu lassen. Soweit hiervon Personen betroffen sind, die geschäftsunfähig oder in der Geschäftsfähigkeit beschränkt sind, ist die Erfüllung entsprechender Verpflichtungen von demjenigen sicherzustellen, dem die Sorge für die Person zusteht, § 25 Abs. 2 S. 1 i.V.m. § 16 Abs. 5 IfSG.

Regelungsgehalt der Allgemeinverfügung sind Maßnahmen zur Ermittlung von Infektionen mit dem Coronavirus SARS-CoV-2. Bei SARS-CoV-2 handelt es sich um einen Krankheitserreger im Sinne von § 2 Nr. 1 IfSG, der die übertragbare Corona-Viruserkrankung COVID-19 hervorruft, § 2 Nr. 3 IfSG.

Bei mit dem Coronavirus SARS-CoV-2 infizierten Personen handelt es sich um Kranke, § 2 Nr. 4 IfSG, oder Ausscheider, § 2 Nr. 6 IfSG, bei Kontaktpersonen der Kategorie 1 um Ansteckungsverdächtige im Sinne von § 2 Nr. 7 IfSG.

Aufgrund der besonderen Gefahr, die von dem Coronavirus SARS-CoV-2 wegen seiner hohen Übertragbarkeit und der häufig schweren, teils tödlichen Krankheitsverläufe für die

öffentliche Gesundheit ausgeht, sind an die Wahrscheinlichkeit einer Ansteckung geringe Anforderungen zu stellen. Das vorliegend innerhalb der Einrichtung für Dritte entstehende Übertragungsrisiko aufgrund der Nähe zu infizierten Personen reicht daher zur Begründung der in dieser Allgemeinverfügung getroffenen Anordnungen aus.

Die Anordnungen nach dieser Allgemeinverfügung ergehen in pflichtgemäßem Ermessen und stellen nach Abwägung aller widerstreitenden Interessen geeignete, notwendige und angemessene Ermittlungsmaßnahmen in Bezug auf die örtliche Verbreitung der Corona-Viruserkrankung dar. Bei Abwägung der subjektiven Interessen der Betroffenen, insbesondere deren körperlicher Unversehrtheit und allgemeiner Handlungsfreiheit, mit den Interessen der Infektionsprävention (§ 1 Abs. 1 IfSG), überwiegt das öffentliche Interesse an den vorliegend getroffenen Anordnungen. Nach wie vor breitet sich der Krankheitserreger SARS-CoV-2 weltweit mit hoher Geschwindigkeit aus und führt bei einem beachtlichen Teil der Erkrankten zu schweren Krankheitsverläufen, die Klinikaufenthalte und zum Teil sogar Intensivbehandlungen erforderlich machen. Daneben muss eine unkontrollierte Ausbreitung der Corona-Viruserkrankung verhindert werden, um die Leistungsfähigkeit des öffentlichen Gesundheitssystems durch eine Häufung stationärer Behandlungsbedarfe nicht zu überfordern. Molekularbiologische Testungen auf eine Infektion mit dem Coronavirus SARS-CoV-2 stellen vergleichsweise geringe und kurzzeitige Eingriffe in die Rechte der Betroffenen dar und sind daher vor diesem Hintergrund hinzunehmen.

Nach Art. 41 Abs. 4 S. 3 BayVwVfG gilt ein schriftlicher Verwaltungsakt bei öffentlicher Bekanntgabe zwei Wochen nach ortsüblicher Bekanntmachung als bekannt gegeben. Die mit der vorliegenden Allgemeinverfügung getroffenen Anordnungen sind dringlich. Um eine weitere Verbreitung der Corona-Viruserkrankung in der betroffenen Einrichtung und im sonstigen Umfeld von Bewohnern und Beschäftigten zu verhindern, wurde von der Möglichkeit Gebrauch gemacht, gemäß Art. 41 Abs. 4 S. 4 BayVwVfG ein früheres Bekanntgabedatum zu bestimmen (Ziffer 4).

### **Hinweise:**

Die in dieser Allgemeinverfügung bestimmten Anordnungen sind gemäß §§ 25 Abs. 2 S. 1 i.V.m. § 16 Abs. 8 IfSG kraft Gesetzes sofort vollziehbar.

Weitergehende Regelungen oder sonstige Vorschriften werden von dieser Allgemeinverfügung nicht berührt und sind zu beachten. Hierzu zählen insbesondere infektionsschutzrechtliche Gesetze, Verordnungen und Allgemeinverfügungen in ihrer jeweils geltenden Fassung.

### Rechtsbehelfsbelehrung

Gegen diesen Bescheid kann **innerhalb eines Monats nach seiner Bekanntgabe Klage** erhoben werden bei dem

**Bayerischen Verwaltungsgericht Regensburg in 93047 Regensburg,  
Postfachanschrift: Postfach 11 01 65, 93014 Regensburg,  
Hausanschrift: Haidplatz 1, 93047 Regensburg,**

schriftlich, zur Niederschrift oder elektronisch in einer für den Schriftformersatz **zugelassenen<sup>1</sup>** Form.

Die Klage muss den Kläger, den Beklagten und den Gegenstand des Klagebegehrens bezeichnen und soll einen bestimmten Antrag enthalten. Die zur Begründung dienenden Tatsachen und Beweismittel sollen angegeben, der angefochtene Bescheid soll in Abschrift beigelegt werden. Der Klage und allen Schriftsätzen sollen bei schriftlicher Einreichung oder Einreichung zur Niederschrift Abschriften für die übrigen Beteiligten beigelegt werden.

### Hinweise zur Rechtsbehelfsbelehrung

*<sup>1</sup>Die Einlegung eines Rechtsbehelfs per einfacher E-Mail ist nicht zugelassen und entfaltet keine rechtlichen Wirkungen! Nähere Informationen zur elektronischen Einlegung von Rechtsbehelfen entnehmen Sie bitte der Internetpräsenz der Bayerischen Verwaltungsgerichtsbarkeit ([www.vgh.bayern.de](http://www.vgh.bayern.de)).*

*Kraft Bundesrechts wird in Prozessverfahren vor den Verwaltungsgerichten infolge der Klageerhebung eine Verfahrensgebühr fällig.*

Kelheim, 20.11.2020  
Landratsamt

Welnhofer  
Regierungsrat

**Festsetzung eines Überschwemmungsgebiets für den Sandelbach, Gewässer III. Ordnung, im Landkreis Kelheim (Fluss-km 0 bis 5,1)**

Das Landratsamt Kelheim erlässt auf Grund von § 76 Abs. 2 des Wasserhaushaltsgesetzes (WHG) in der Fassung der Bekanntmachung vom 31. Juli 2009 (BGBl. I S. 2585), zuletzt geändert durch Artikel 2 des Gesetzes vom 4. Dezember 2018 (BGBl. I S. 2254), i. V. m. § 11 Nr. 4 Delegationsverordnung (DelV) vom 28. Januar 2014 (GVBl. S. 22, BayRS 103-2-V), zuletzt geändert durch Verordnung vom 13. Januar 2020 (GVBl. S.11) i. V. m. Art. 63 und Art. 46 Abs. 3 i. V. m. Abs. 2 Bayerisches Wassergesetz (BayWG) vom 25. Februar 2010 (GVBl. S. 66, 130, BayRS 753-1-U), zuletzt geändert durch § 5 Abs. 18 des Gesetzes vom 23. Dezember 2019 (GVBl. S. 737), folgende

**Verordnung**

**§ 1**

**Allgemeines, Zweck**

- (1) Im Landkreis Kelheim wird das in § 2 näher beschriebene Überschwemmungsgebiet festgesetzt. Für dieses Gebiet werden die folgenden Regelungen erlassen.
- (2) Die Festsetzung dient der Darstellung einer konkreten, von Natur aus bestehenden Hochwassergefahr in dem betroffenen Bereich. Zudem werden Bestimmungen zur Vermeidung von Schäden und zum Schutz vor Hochwassergefahren getroffen.

**§ 2**

**Umfang des Überschwemmungsgebietes**

- (1) Die Grenzen des Überschwemmungsgebiets sind in der im Anhang (Anlage) veröffentlichten Übersichtskarte im Maßstab M 1:25.000 eingetragen. Für die genaue Grenzziehung sind die Detailkarten K 1 bis K 3 vom 27.08.2019 bzw. 29.11.2019 im Maßstab 1:2.500 maßgebend, die im Landratsamt Kelheim, der Verwaltungsgemeinschaft Mainburg und der Stadt Mainburg niedergelegt sind; sie können dort während der Dienststunden eingesehen werden. Die genaue Grenze verläuft auf der jeweils gekennzeichneten Grundstücksgrenze oder, wenn die Grenze ein Grundstück schneidet, auf der dem Gewässer näheren Kante der gekennzeichneten Linie. Gänzlich im Überschwemmungsgebiet liegende Gebäude sowie solchen gleichgestellte Gebäude, die teilweise im Überschwemmungsgebiet liegen, sind in der Detailkarte ebenfalls farblich hervorgehoben.
- (2) Veränderungen der Grenzen oder der Bezeichnungen der im Überschwemmungsgebiet gelegenen Grundstücke berühren die festgesetzten Grenzen des Überschwemmungsgebiets nicht.

### § 3

#### **Bauleitplanung, Errichten und Erweiterung baulicher Anlagen und sonstige Vorhaben**

- (1) Für die Ausweisung von neuen Baugebieten und die Errichtung oder Erweiterung baulicher Anlagen gilt § 78 Abs. 1 bis 5 und Abs. 7 WHG.
- (2) Für sonstige Vorhaben nach § 78 a Abs. 1 Satz 1 Nrn. 1 bis 6 und Nr. 8 WHG gilt § 78a Abs. 2 WHG.
- (3) Die Zulassung nach § 78a Abs. 2 WHG gilt als erteilt, wenn für das Vorhaben eine Anlagengenehmigung nach Art. 20 BayWG erteilt wurde und dabei die Voraussetzungen des § 78a Abs. 2 WHG geprüft wurden. In der Anlagengenehmigung ist die Erteilung der Zulassung nach § 78a Abs. 2 WHG auszusprechen.

### § 4

#### **Weitergehende Bestimmungen**

- (1) Anlagen nach § 62 Abs. 1 WHG dürfen nur errichtet und betrieben werden, wenn sie den Anforderungen nach § 50 Abs. 1 AwSV entsprechen.
- (2) Die Neuerrichtung von Heizölverbraucheranlagen ist verboten (§ 78c WHG).
- (3) Bestehende Heizölverbraucheranlagen in Gebäuden, die ganz oder teilweise im Geltungsbereich dieser Verordnung liegen und die nicht den Anforderungen nach § 50 Abs. 1 AwSV entsprechen, sind bis zum **05. Januar 2023** nach den allgemein anerkannten Regeln der Technik hochwassersicher nachzurüsten. Sofern Heizölverbraucheranlagen wesentlich geändert werden, sind diese zum Änderungszeitpunkt hochwassersicher nachzurüsten. Eine gesonderte Anordnung zur Nachrüstung ist nicht erforderlich.
- (4) Für die Prüfung von Anlagen zum Umgang mit wassergefährdenden Stoffen durch Sachverständige gilt § 46 Abs. 3 i. V. m. Anlage 6 AwSV.

### § 5

#### **Antragstellung**

Mit dem Genehmigungsantrag nach § 78 Abs. 5 Satz 1 WHG sind für bauliche Anlagen in entsprechender Anwendung der für Bauvorlagen geltenden Bestimmungen der Bayerischen Bauordnung die zur Beurteilung erforderlichen und geeigneten Unterlagen vorzulegen. Vorlagepflichten nach der Verordnung über Pläne und Beilagen in wasserrechtlichen Verfahren (WPBV) vom 13. März 2000 (GVBl S. 156, zuletzt geändert durch Verordnung vom 20. Oktober 2010 GVBl S. 727) bleiben unberührt.

### § 6

#### **Ausnahmen zu § 4**

- (1) Das Landratsamt Kelheim kann auf Antrag von dem Verbot der Neuerrichtung von Heizölverbraucheranlagen Ausnahmen zulassen, wenn keine anderen weniger wassergefährdenden Energieträger zu wirtschaftlich vertretbaren Kosten zur Verfügung

stehen und die Heizölverbraucheranlagen hochwassersicher errichtet werden. Vom Antragsteller sind entsprechende Nachweise vorzulegen.

- (2) Für Ausnahmen bzw. Befreiungen von den Anforderungen nach § 4 Abs. 1 i. V. m § 50 Abs. 1 AwSV gilt § 49 Abs. 4 AwSV entsprechend.
- (3) Die Ausnahmeerteilung kann mit Inhalts- und Nebenbestimmungen verbunden werden, bedarf der Schriftform und ist widerruflich.
- (4) Im Fall des Widerrufs kann das Landratsamt Kelheim vom Grundstückseigentümer verlangen, dass der frühere Zustand wiederhergestellt wird, sofern es das Wohl der Allgemeinheit, insbesondere der Schutz vor Hochwassergefahren, erfordert.

## **§ 7 Inkrafttreten, Außerkrafttreten**

Diese Verordnung tritt am Tage nach ihrer Bekanntmachung im Amtsblatt für den Landkreis Kelheim in Kraft.

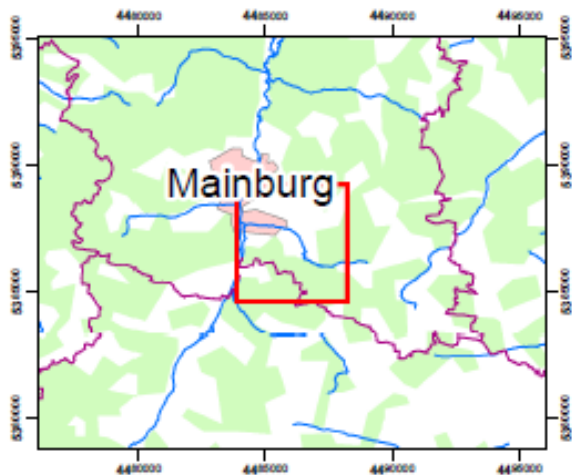
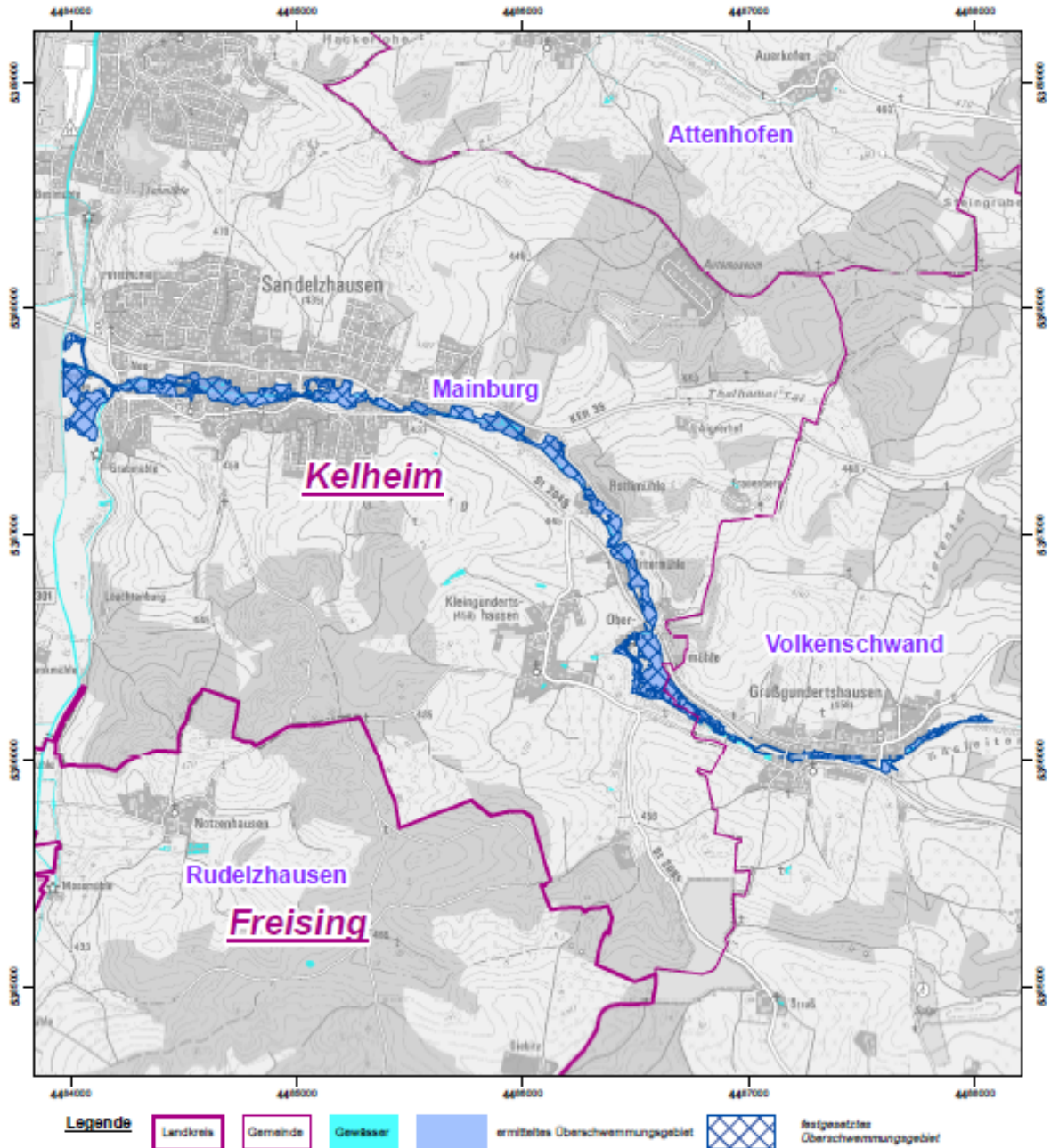
Kelheim, den 03.11.2020  
Landratsamt

Martin Neumeyer  
Landrat

### Anlagen

- 1 Übersichtskarte M 1 : 25.000
- 3 Detailkarten M 1 : 2.500 (K 1 bis K 3)





|  |  |  |
|--|--|--|
| <p>Quellen:<br/>Geobasisdaten: © Landesamt für Vermessung und Geoinformation Bayern;<br/>Geochdaten: Wasserwirtschaftsamt Landshut</p>             |  |  |
| <p>Vorhaben: Gew III, Sandelbach<br/>Fluss-km 0.000 bis 5.123<br/>Festsetzung des<br/>Überschwemmungsgebiets<br/>Wasserwirtschaftsamt Landshut</p> |  |  |
| <p>Vorhabenräuber:<br/>Landkreis:<br/>Gemeinden:</p>   |  | <p>Plan-Nr.:<br/><b>UEK 01</b></p>   |
| <p>Maßstab:<br/>1 : 25.000<br/>1 : 250.000</p>   |  | <p>Ausgabe: 08.12.2019</p>   |
| <p><b>Wasserwirtschaftsamt Landshut</b><br/>Erhebungsverfasser</p>   |  | <p>Datum, Name<br/>entworfen: 05/12/19 HdB<br/>gepr.: 05/12/19 HdB<br/>gepr.: 05/12/19 Schrb</p> |

**Festsetzung eines Überschwemmungsgebiets für die Große Laber, Gewässer II. Ordnung, im Landkreis Kelheim (Fluss-km 46,0 bis 63,6)**

Das Landratsamt Kelheim erlässt auf Grund von § 76 Abs. 2 des Wasserhaushaltsgesetzes (WHG) in der Fassung der Bekanntmachung vom 31. Juli 2009 (BGBl. I S. 2585), zuletzt geändert durch Artikel 2 des Gesetzes vom 4. Dezember 2018 (BGBl. I S. 2254), i. V. m. § 11 Nr. 4 Delegationsverordnung (DeIV) vom 28. Januar 2014 (GVBl. S. 22, BayRS 103-2-V), zuletzt geändert durch Verordnung vom 13. Januar 2020 (GVBl. S.11) i. V. m. Art. 63 und Art. 46 Abs. 3 i. V. m. Abs. 2 Bayerisches Wassergesetz (BayWG) vom 25. Februar 2010 (GVBl. S. 66, 130, BayRS 753-1-U), zuletzt geändert durch § 5 Abs. 18 des Gesetzes vom 23. Dezember 2019 (GVBl. S. 737), folgende

**Verordnung**

**§ 1**

**Allgemeines, Zweck**

- (1) Im Landkreis Kelheim wird das in § 2 näher beschriebene Überschwemmungsgebiet festgesetzt. Für dieses Gebiet werden die folgenden Regelungen erlassen.
- (2) Die Festsetzung dient der Darstellung einer konkreten, von Natur aus bestehenden Hochwassergefahr in dem betroffenen Bereich. Zudem werden Bestimmungen zur Vermeidung von Schäden und zum Schutz vor Hochwassergefahren getroffen.

**§ 2**

**Umfang des Überschwemmungsgebietes**

- (1) Die Grenzen des Überschwemmungsgebiets sind in der im Anhang (Anlage) veröffentlichten Übersichtskarte im Maßstab 1:50.000 eingetragen. Für die genaue Grenzziehung sind die Detailkarten K 35 bis K 42 vom 11.10.2019 im Maßstab 1:2.500 maßgebend, die im Landratsamt Kelheim, der Verwaltungsgemeinschaft Langquaid und dem Markt Rohr i. NB niedergelegt sind; sie können dort während der Dienststunden eingesehen werden. Die genaue Grenze verläuft auf der jeweils gekennzeichneten Grundstücksgrenze oder, wenn die Grenze ein Grundstück schneidet, auf der dem Gewässer näheren Kante der gekennzeichneten Linie. Gänzlich im Überschwemmungsgebiet liegende Gebäude sowie solchen gleichgestellte Gebäude, die teilweise im Überschwemmungsgebiet liegen, sind in der Detailkarte ebenfalls farblich hervorgehoben.
- (2) Veränderungen der Grenzen oder der Bezeichnungen der im Überschwemmungsgebiet gelegenen Grundstücke berühren die festgesetzten Grenzen des Überschwemmungsgebiets nicht.

**§ 3**

**Bauleitplanung, Errichten und Erweiterung baulicher Anlagen und sonstige Vorhaben**

- (1) Für die Ausweisung von neuen Baugebieten und die Errichtung oder Erweiterung

- baulicher Anlagen gilt § 78 Abs. 1 bis 5 und Abs. 7 WHG.
- (2) Für sonstige Vorhaben nach § 78 a Abs. 1 Satz 1 Nrn. 1 bis 6 und Nr. 8 WHG gilt § 78a Abs. 2 WHG.
  - (3) Die Zulassung nach § 78a Abs. 2 WHG gilt als erteilt, wenn für das Vorhaben eine Anlagengenehmigung nach Art. 20 BayWG erteilt wurde und dabei die Voraussetzungen des § 78a Abs. 2 WHG geprüft wurden. In der Anlagengenehmigung ist die Erteilung der Zulassung nach § 78a Abs. 2 WHG auszusprechen.

#### **§ 4 Weitergehende Bestimmungen**

- (1) Anlagen nach § 62 Abs. 1 WHG dürfen nur errichtet und betrieben werden, wenn sie den Anforderungen nach § 50 Abs. 1 AwSV entsprechen.
- (2) Die Neuerrichtung von Heizölverbraucheranlagen ist verboten (§ 78c WHG).
- (3) Bestehende Heizölverbraucheranlagen in Gebäuden, die ganz oder teilweise im Geltungsbereich dieser Verordnung liegen und die nicht den Anforderungen nach § 50 Abs. 1 AwSV entsprechen, sind bis zum **05. Januar 2023** nach den allgemein anerkannten Regeln der Technik hochwassersicher nachzurüsten. Sofern Heizölverbraucheranlagen wesentlich geändert werden, sind diese zum Änderungszeitpunkt hochwassersicher nachzurüsten. Eine gesonderte Anordnung zur Nachrüstung ist nicht erforderlich.
- (4) Für die Prüfung von Anlagen zum Umgang mit wassergefährdenden Stoffen durch Sachverständige gilt § 46 Abs. 3 i. V. m. Anlage 6 AwSV.

#### **§ 5 Antragstellung**

Mit dem Genehmigungsantrag nach § 78 Abs. 5 Satz 1 WHG sind für bauliche Anlagen in entsprechender Anwendung der für Bauvorlagen geltenden Bestimmungen der Bayerischen Bauordnung die zur Beurteilung erforderlichen und geeigneten Unterlagen vorzulegen. Vorlagepflichten nach der Verordnung über Pläne und Beilagen in wasserrechtlichen Verfahren (WPBV) vom 13. März 2000 (GVBl S. 156, zuletzt geändert durch Verordnung vom 20. Oktober 2010 GVBl S. 727) bleiben unberührt.

#### **§ 6 Ausnahmen zu § 4**

- (1) Das Landratsamt Kelheim kann auf Antrag von dem Verbot der Neuerrichtung von Heizölverbraucheranlagen Ausnahmen zulassen, wenn keine anderen weniger wassergefährdenden Energieträger zu wirtschaftlich vertretbaren Kosten zur Verfügung stehen und die Heizölverbraucheranlagen hochwassersicher errichtet werden. Vom Antragsteller sind entsprechende Nachweise vorzulegen.
- (2) Für Ausnahmen bzw. Befreiungen von den Anforderungen nach § 4 Abs. 1 i. V. m § 50 Abs. 1 AwSV gilt § 49 Abs. 4 AwSV entsprechend.

- (3) Die Ausnahmeerteilung kann mit Inhalts- und Nebenbestimmungen verbunden werden, bedarf der Schriftform und ist widerruflich.
- (4) Im Fall des Widerrufs kann das Landratsamt Kelheim vom Grundstückseigentümer verlangen, dass der frühere Zustand wiederhergestellt wird, sofern es das Wohl der Allgemeinheit, insbesondere der Schutz vor Hochwassergefahren, erfordert.

## **§ 7 Inkrafttreten, Außerkrafttreten**

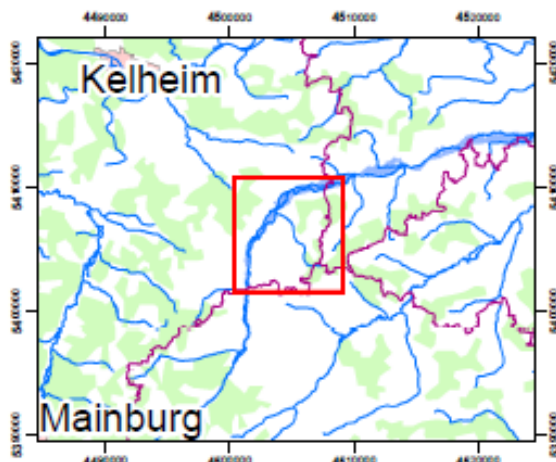
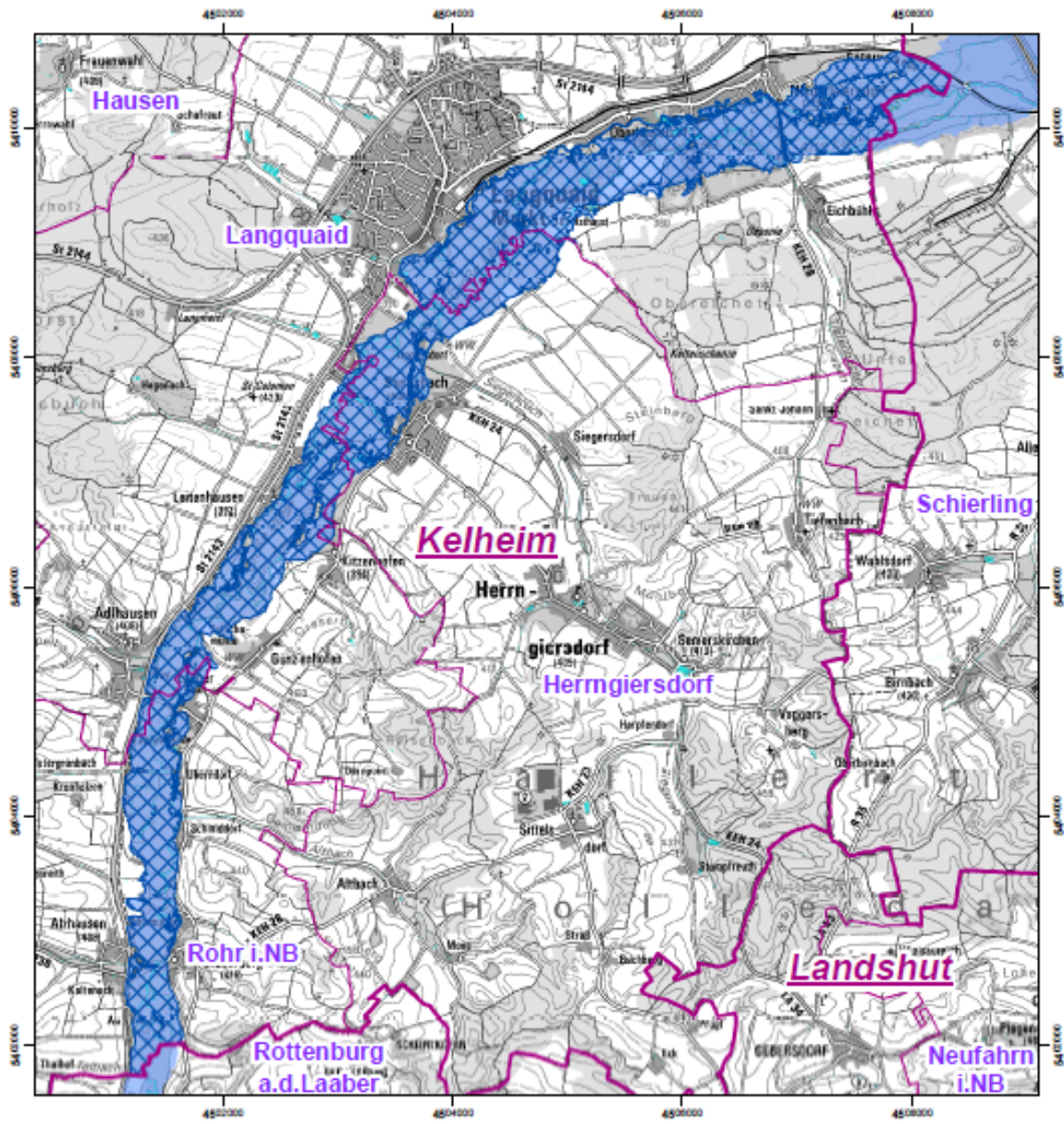
Diese Verordnung tritt am Tage nach ihrer Bekanntmachung im Amtsblatt für den Landkreis Kelheim in Kraft. Gleichzeitig tritt die Verordnung vom 28.05.1979, geändert mit Verordnung vom 08.03.1995, bekannt gemacht im Amtsblatt für den Landkreis Kelheim vom 25.03.1995, Nr. 6, außer Kraft.

Kelheim, den 03.11.2020  
Landratsamt

Martin Neumeyer  
Landrat

### Anlagen

1 Übersichtskarte M 1 : 50.000  
8 Detailkarten M 1 : 2.500 (K 35 bis K 42)



|  |   |
|--|---|
|  |   |
| Quellen:<br>Geobasisdaten: © Landesamt für Vermessung und Geoinformation Bayern;<br>Geolischdaten: Wasserwirtschaftsamt Landshut |   |
| Vorhaben:<br>Gew II, Große Laaber<br>Fluss-km 46,0 bis 63,6<br>Festsetzung des<br>Überschwemmungsgebiets                         | Anlage:<br><br>Plan-Nr.:<br><b>UEK 01</b> |
| Vorhabenträger:<br>Landkreis:<br>Gemeinden:  |   |
| Maßstab:<br>1 : 50.000<br>1 : 500.000<br><b>Übersichtskarte HQ100</b>  |   |
| <b>Wasserwirtschaftsamt Landshut</b><br>Entwurfverfasser   |   |
| Datum, Name:<br>erstellt: 2011/19 HeB<br>ge: 2011/19 HeB<br>ge: 2011/19 HeB  |   |

44-641-AB 1

**Wasserrecht;  
Abwasserbeseitigung der Stadt Abensberg;  
Einleiten gesammelter Abwässer in die Abens durch die Stadtwerke Abensberg;  
hier: Tekturantrag auf Änderung der wasserrechtlichen Erlaubnis zur Kläranlage**

### **Bekanntmachung**

Das Landratsamt Kelheim hat mit Bescheid vom 15.12.2017 (Nr. 44-641-AB 1) den Stadtwerken Abensberg, die gehobene wasserrechtliche Erlaubnis zum Einleiten gesammelter Abwässer in die Abens erteilt. Die erlaubte Gewässerbenutzung dient der Beseitigung des in der Kläranlage der Stadtwerke Abensberg behandelten Abwassers.

Mit Vorlage der Antragsunterlagen vom 18.11.2019 und Schreiben vom 21.11.2019 ist die Änderung der Betriebsweise der Kläranlage beantragt worden. Das Landratsamt Kelheim hat die geplanten betrieblichen Änderungen mit Bescheid vom 30.10.2020 (Nr. 44-641-AB 1) genehmigt.

Eine Ausfertigung des Bescheides vom 30.10.2020 (incl. Rechtsbehelfsbelehrung) und die diesem Bescheid zugrundeliegenden Antragsunterlagen liegen im Zeitraum vom **30.11.2020 bis zum 14.12.2020** bei den Stadtwerken Abensberg, Bad Gögginger Weg 2, 93326 Abensberg, während der üblichen Dienststunden zur Einsicht aus.

Der Inhalt dieser Bekanntmachung sowie der Bescheid vom 30.10.2020 (incl. Rechtsbehelfsbelehrung) und die damit genehmigten Antragsunterlagen sind zusätzlich auf der Internetseite des Landkreises Kelheim ([www.landkreis-kelheim.de](http://www.landkreis-kelheim.de)) unter der Kategorie „Amt und Service“ und der Rubrik „Meldungen“ (<https://www.landkreis-kelheim.de/amt-service/meldungen/>) während des Auslegungszeitraumes eingestellt (gemäß Art. 27 a BayVwVfG). Maßgeblich ist jedoch nur der Inhalt der zur Einsicht ausgelegten Unterlagen.

Es wird darauf hingewiesen, dass die mit dem Bescheid vom 30.10.2020 genehmigten Änderungen der gehobenen wasserrechtlichen Erlaubnis vom 15.12.2017 mit dem Ende der Auslegungsfrist gegenüber den Betroffenen, die im wasserrechtlichen Verfahren nicht bekannt wurden, als zugestellt gilt (Art. 69 Satz 2 BayWG i. V. m. Art. 74 Abs. 4 Satz 3 BayVwVfG).

Kelheim, 09.11.2020  
Landratsamt:

Post  
Oberregierungsrat

## Bekanntmachungen der Städte, Märkte und Gemeinden

Stadt 93339 Riedenburg  
Sankt-Anna-Platz 2  
Az.: 6311-002

Riedenburg, den 06.11.2020

### Widmung, Umstufung oder Einziehung öffentlicher Straßen

Verfügung                       Bekanntmachung

#### 1. Straßenbeschreibung

|  |  |
|--|--|
| Bezeichnung der Straße   | (Name, bisherige Straßenklasse, Hinweis auf Neubau)                          |
| Ortsstraße Nr. 10, Hattenhausen  |  |
| Beschreibung des Anfangspunktes:   | Beschreibung des Endpunktes :  |
| im Osten bei Fl.Nr. 31. Die Straße verläuft zuerst Richtung Westen und bei Fl.Nr. 35 Richtung Norden | Zwischen Fl.Nrn. 26 und 37 in bereits gewidmeter Ortsstraße Nr. 5 (Fl.Nr.22) |
| Stadt Riedenburg   | Landkreis Kelheim  |

#### 2. Verfügung

2.1 Die unter 1. bezeichnete  neugebaute     bestehende Straße wird/wurde  
 gewidmet                       aufgestuft                       abgestuft

zur     Kreisstraße                      zum                       öffentlichen Feld- und Waldweg  
 Gemeindeverbindungsstraße                       beschränkt-öffentlichen Weg  
 Ortsstraße                       Eigentümerweg  
 eingezogen                       teilweise eingezogen.

#### 2.2 Widmungsbeschränkungen:

keine

#### 3. Träger der Straßenbaulast (Sonderbaulast):

Stadt Riedenburg

#### 4. Wirksamwerden

|   |        |
|---|--------|
| Wirksamwerden der Verfügung   | Datum: |
| Tag der Verkehrsübergabe  |        |
| Tag d. Ingebrauchnahme f. neuen Verkehrszweck                       |        |
| Tag der Sperrung  |        |
| Am Tag an der Bekanntmachung im Amtsblatt für den Landkreis Kelheim | x      |

## 5. Sonstiges

5.1 Gründe für  Widmung  Widmungsbeschränkung  
 Umstufung  Einziehung  Teileinziehung

Die im Jahr 2019 ausgebaute Ortsstraße in Hattenhausen - Drahtäcker war bisher noch nicht gewidmet.

5.2 Die Verfügung nach Nummer 2 kann während der üblichen Besuchszeiten eingesehen werden bei der Stadt Riedenburg, Sankt-Anna-Platz 2, Zimmer-Nr. 15 in der Zeit von

Mo – Fr 8.00 bis 12.00 Uhr und Do 14.00 bis 17.00 Uhr.

.....  
Zehetbauer

Erster Bürgermeister

## Bekanntmachung der Stadt Abensberg

### Erlass des Bebauungsplanes „Am Herrensteig“ in Offenstetten

Der Bauausschuss der Stadt Abensberg hat am 05. Oktober 2020 den Bebauungsplan „Am Herrensteig“ in Offenstetten als Satzung beschlossen. Gemäß § 10 Abs. 3 Baugesetzbuch tritt der Bebauungsplan mit der Bekanntmachung in Kraft. Diese Bekanntmachung und der Bebauungsplan mit Begründung können auch auf der gemeindlichen homepage unter <https://www.abensberg.de/buergerservice/bekanntmachungen> abgerufen werden.

Der Bebauungsplan wurde im Verfahren nach § 13 b BauGB (Einbeziehung von Außenbereichsflächen zur Schaffung von Wohnraum) aufgestellt.



Das Plangebiet ist wie folgt umgrenzt:

Im Norden: Fl.Nr. 166/8, Gemarkung Offenstetten, Herrensteig,

im Süden: Fl.Nr. 56, Gemarkung Offenstetten,

im Osten: Fl.Nrn. 57 und 60/1, Gemarkung Offenstetten,

im Westen: Fl.Nrn. 98/41 und 166/16, Gemarkung Offenstetten,

und beinhaltet das Grundstück Fl.Nr. 166/13 der Gemarkung Offenstetten.

Der Bebauungsplan samt Begründung sowie die im Bebauungsplan genannten DIN-Bestimmungen liegen ab Veröffentlichung dieser Bekanntmachung im Rathaus der Stadt Abensberg, Stadtplatz 1, 93326 Abensberg, Zimmer Nr. 2.06, während der allgemeinen Dienststunden öffentlich aus und können dort eingesehen werden.

Auf die Vorschriften des § 44 Abs. 3 Satz 1 und 2 sowie Abs. 4 Baugesetzbuch wird hingewiesen. Danach erlöschen Entschädigungsansprüche für nach §§ 39 bis 42 BauGB eingetretene Vermögensnachteile, wenn nicht innerhalb von drei Jahren nach Ablauf des Kalenderjahres, in dem die Vermögensnachteile eingetreten sind, die Fälligkeit des Anspruches herbeigeführt wird.

Auf die Voraussetzungen für die Geltendmachung der Verletzung von Verfahrens- und Formvorschriften und von Mängeln der Abwägung sowie der Rechtsfolgen des § 215 Abs. 1 BauGB wird hingewiesen. Unbeachtlich werden demnach

1. eine nach § 214 Abs. 1 Satz 1 Nr. 1 bis 3 BauGB beachtliche Verletzung der dort bezeichneten Verfahrens- und Formvorschriften und
2. eine unter Berücksichtigung des § 214 Abs. 2 BauGB beachtliche Verletzung der Vorschriften über das Verhältnis Bebauungsplan und Flächennutzungsplan und
3. nach § 214 Abs. 2a BauGB beachtliche Fehler und
4. nach § 214 Abs. 3 Satz 2 BauGB beachtliche Mängel des Abwägungsvorgangs, wenn sie nicht innerhalb eines Jahres seit dieser Bekanntmachung schriftlich gegenüber der Stadt Abensberg geltend gemacht worden sind. Der Sachverhalt, der die Verletzung oder den Mangel begründen soll, ist darzulegen.

Die Behörden werden ferner auf ihre Mitwirkungspflicht gemäß § 4 Abs. 3 BauGB hingewiesen.

Abensberg, den 05.11.2020

STADT ABENSBERG

Dr. Uwe Brandl  
1.Bürgermeister

## Bekanntmachungen der Zweckverbände

### **Bekanntmachung der Haushaltssatzung des Zweckverbandes zur Wasserversorgung der Biburger Gruppe für das Haushaltsjahr 2020**

Auf Grund des § 22 der Verbandssatzung und der Art. 34 Abs. 2 Nr. 3 und Art. 40 Abs. 1 des Gesetzes über die Kommunale Zusammenarbeit in Verbindung mit Art. 63 ff. der Ge-

meindeordnung hat der Zweckverband am 23. September 2020 folgende Haushaltssatzung für das Haushaltsjahr 2020 beschlossen, die hiermit gem. Art. 24 Abs. 1, Art. 40 Abs. 1 KommZG in Verbindung mit Art. 65 Abs. 3 GO bekannt gemacht wird:

## I.

### § 1

Der als Anlage beigefügte Haushaltsplan für das Haushaltsjahr 2020 wird hiermit festgesetzt; er schließt

im **Verwaltungshaushalt**

in den Einnahmen und Ausgaben mit **1.862.000 €**

und

im **Vermögenshaushalt**

in den Einnahmen und Ausgaben mit **636.000 €**

ab.

### § 2

**Kreditaufnahmen** für Investitionen und Investitionsfördermaßnahmen sind nicht vorgesehen.

### § 3

**Verpflichtungsermächtigungen** im Vermögenshaushalt werden nicht festgesetzt.

### § 4

(1) Eine **Verwaltungsumlage** wird nicht erhoben.

(2) Eine **Investitionsumlage** wird nicht erhoben.

### § 5

Der Höchstbetrag der Kassenkredite zur rechtzeitigen Leistung von Ausgaben nach dem Haushaltsplan wird auf **200.000,00 €** festgesetzt.

### § 6

Diese Haushaltssatzung tritt mit dem 1. Januar 2020 in Kraft.

## II.

Diese Haushaltssatzung enthält keine gemäß Art. 40 Abs.1 Satz 1 Alt. 1 KommZG i.V.m. Art 67 Abs. 4 und Art. 71 Abs. 2 GO genehmigungspflichtigen Bestandteile.

## III.

Die Haushaltssatzung und der Haushaltsplan liegen gemäß der Art. 26 Abs. 1 KommZG in Verbindung mit § 4 Satz 1 der Bekanntmachungsverordnung während des ganzen Jahres in der Geschäftsstelle des Zweckverbandes zur Wasserversorgung der Biburger

Gruppe in Neustadt a. d. Donau, Mühlhausen, Hausringweg 4, Zimmer Nr. 3 innerhalb der allgemeinen Geschäftsstunden zur Einsicht bereit.

Neustadt a. d. Donau, den 11.11.2020

Zweckverband zur Wasserversorgung  
der Biburger Gruppe

Andreas Meyer  
Vorsitzender